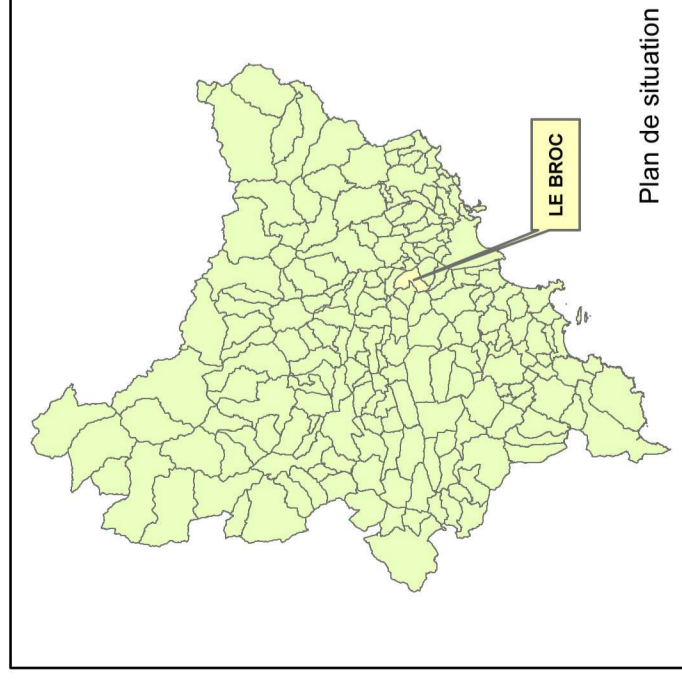


Commune de Le Broc

PLAN DE PREVENTION des RISQUES NATURELS
PREVISIBLES d'INCENDIE de FORÊTS

Carte de la voirie



1:10 000

Plan de situation

Philippe LOOS
Avril 2023

PRESCRIPTION DU PPRIF : 16 juin 2021

DELIBERATION DU CONSEIL MUNICIPAL : 27 JUIN 2022

ENQUETE PUBLIQUE : DU 30 JANVIER au 3 MARS 2023


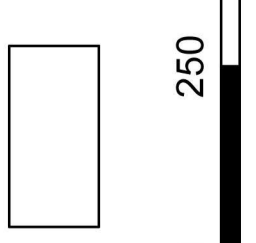
APPROBATION DU PPRIF: Arrêté du 02 Mai 2023

DIRECTION DEPARTEMENTALE DES TERRITOIRES ET DE LA MER
DES ALPES-MARTIMES
SERVICE DEPLACEMENTS-RISQUES-SECURITE



- Voie**
- Voie principale (double issue, largeur supérieure à 5 mètres)
 - Voie secondaire (double issue, largeur supérieure à 3 mètres)
 - Voie étroite (double issue, largeur inférieure à 3 mètres)
 - Voie sans issue (largeur supérieure à 3 mètres)
 - Voie étroite sans issue

Limite de commune de Le Broc



Source :
- Fond cartographique Sandre (© IGN 2021)
- Vignette BD Topo (© IGN 2021)
- Carte communale (© IGN 2021)